




Anna Sigga



Elín Sigríður



Erla



Rut



Stefán

FYLGSTU MEÐ LANDSNETI Á SAMFÉLAGSMIÐLUM



Dagskrá

- 16:15 - Kynningar
 - Rut Kristinsdóttir – Umhverfismat
 - Anna Sigga Lúðvíksdóttir – Verkefnið/Upprifjun
 - Stefán Gunnar Thors – Vinnustofan
- 16:50 - Vinnustofa hefst
- 17:30 - Kaffi
- 17:45 - Vinnustofa framhald
- 18:30 Almennar umræður

HOLTAVÖRÐUHEIÐARLÍNA 3

Valkostir og umhverfismat

Kynning á vinnustofum í janúar/febrúar 2023

Rut Kristinsdóttir. Sérfræðingur umhverfismála, Landsneti.



Umhverfismat er ekki bara skýrslur...

Umhverfismat er ferli þar sem:


Greind eru helstu umhverfisáhrif framkvæmdarinnar.

Mótaðir valkostir og mótvægisáðgerðir til að lágmarka umhverfisáhrif.

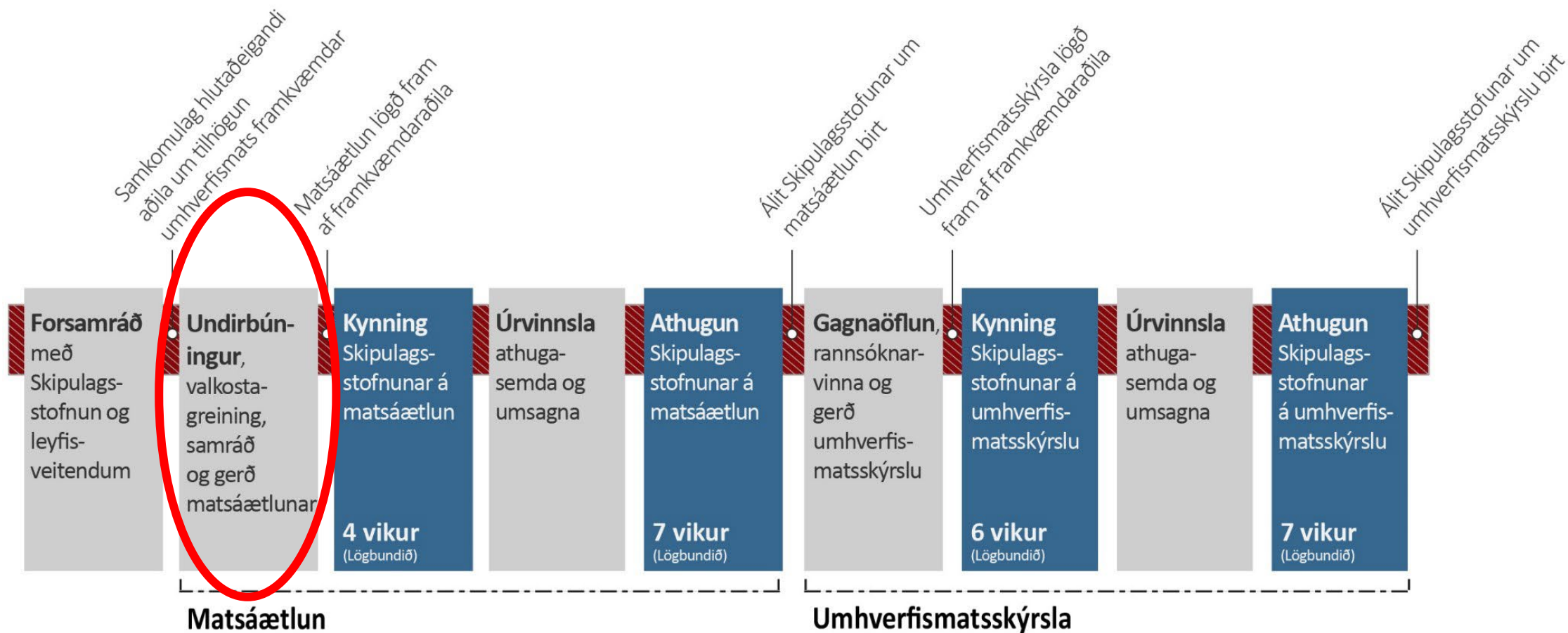
Upplýst er um framkvæmdina og hún mótuð áfram í samráði við samfélagið.

Stefnt að endanlegri niðurstöðu sem skilar framkvæmd sem uppfyllir markmið framkvæmdar með sem minnstum umhverfisáhrifum.

Umhverfismatið er forsenda þess að sveitarfélög (og aðrir leyfisveitendur) geti tekið upplýsta ákvörðun um útgáfu leyfa.




Ferill mats á umhverfisáhrifum



Hvernig mótast valkostir?



1. Allar hugmyndir valkosta teknar saman í byrjun



2. Farið yfir kosti og galla valkosta og umhverfislegan ávinning. Vinsun valkosta.



3. Á matsáætlunarstigi er greint frá hvaða valkosti Landsnet hyggst meta í umhverfismatinu.



4. Í umhverfismatsskýrslu lagður fram aðalvalkostur Landsnets

Hvaða hugmyndir geta komið til umræðu?

- Línuleiðir
- Mastragerðir
- Möguleikar á jarðstrengjum?

- Annað.... og fleira....?



Hvenær verður hugmynd að valkosti?

Það sem helst hefur áhrif við vinsun valkostahugmynda er:

- Staðsetning með tilliti til náttúrufarslegra þátta, sem skapað geta takmarkanir á línuleið.
- Samræmi við markmið framkvæmdar.
- Stefna stjórnvalda um uppbyggingu flutningskerfis raforku.
 - [Almenn atriði er varða flutningskerfi raforku](#)
 - [Viðmið og meginreglur varðandi lagningu raflína](#)

- Samræmi við aðra stefnumörkun.
- Tækni- og kerfislegar takmarkanir (m.a. á lagningu jarðstrengja).
- Merkjanlegur ávinningur leiðarinnar, umfram aðrar leiðir.

Hvenær skal skoða jarðstreng?

Ef línuleið er innan
þjóðgarðs.

Ef línuleið er innan
skilgreinds **þéttbýlis**.¹

Ef línuleið er við **flugvöll**
þar sem sýnt er að
loftlína geti haft áhrif á
flugöryggi.

Ef línuleið er innan
friðlands sem verndað er
af öðrum sökum en
sérstaks landslags.²

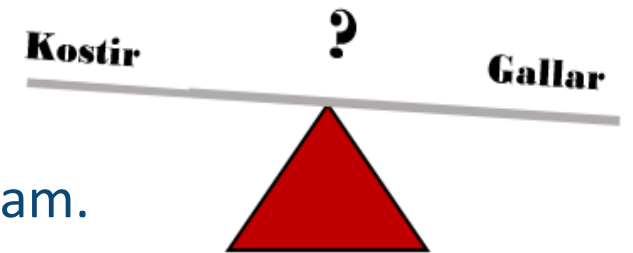
Ef línuleið er innan
friðlands sem verndað
er sökum sérstaks
landslags.³

1) sbr. skilgreiningu á þéttbýli í 2. gr. skipulagslaga 2) sbr. 50. gr. laga um náttúruvernd 3) sbr. 50. gr. laga um náttúruvernd

Hverju skilar valkostagreining?

Sumar hugmyndir eru vinsaðar frá og ekki lagðar fram til mats.

- Fyrir liggur að hugmyndin hefur verið skoðuð.
- Fyrir liggur rökstuðningur hvers vegna hugmyndin ekki tekin áfram.



Sumar hugmyndir verða að valkostum sem verða metnir í umhverfismatinu.

- Mestu máli skiptir að vinna áfram með hugmyndir sem virðast geta haft augljósan ávinning.
- Samanburður valkosta í umhverfismati dregur skýrar fram umhverfisáhrif þeirra.
- Leggur grunn að vel ígrunduðum aðalvalkosti.

Frá valkostahugmynd að aðalvalkosti

HUGMYNDAVINNA

Valkostahugmyndum safnað saman á vinnustofum.



Landsnet vinnur með verkefnaráði, landeigendum o.fl

Janúar
2023

VALKOSTAGREINING

Nánari greining valkostahugmynda á grundvelli fyrirliggjandi gagna. Vinsun valkosta.



Landsnet vinnur og kynnir niðurstöður.

Febrúar
2023

MATSÁÆTLUN

Tillögur að valkostum lagðar fram ásamt rannsókn- og matsáætlun.



Landsnet vinnur. Skipulagstofnun kynnir og veitir álit.

Maí
2023

UMHVERFISMATSSKÝRSLA

Samanburður á umhverfisáhrifum valkosta á grunni sérfræðirannsókna. Aðalvalkostur lagður fram.



Landsnet vinnur. Skipulagsstofnun kynnir og gefur út álit um umhverfismatsskýrslu

2024



Framkvæmdin

Yfirferð og upprifjun

Anna Sigga Lúðvíksdóttir

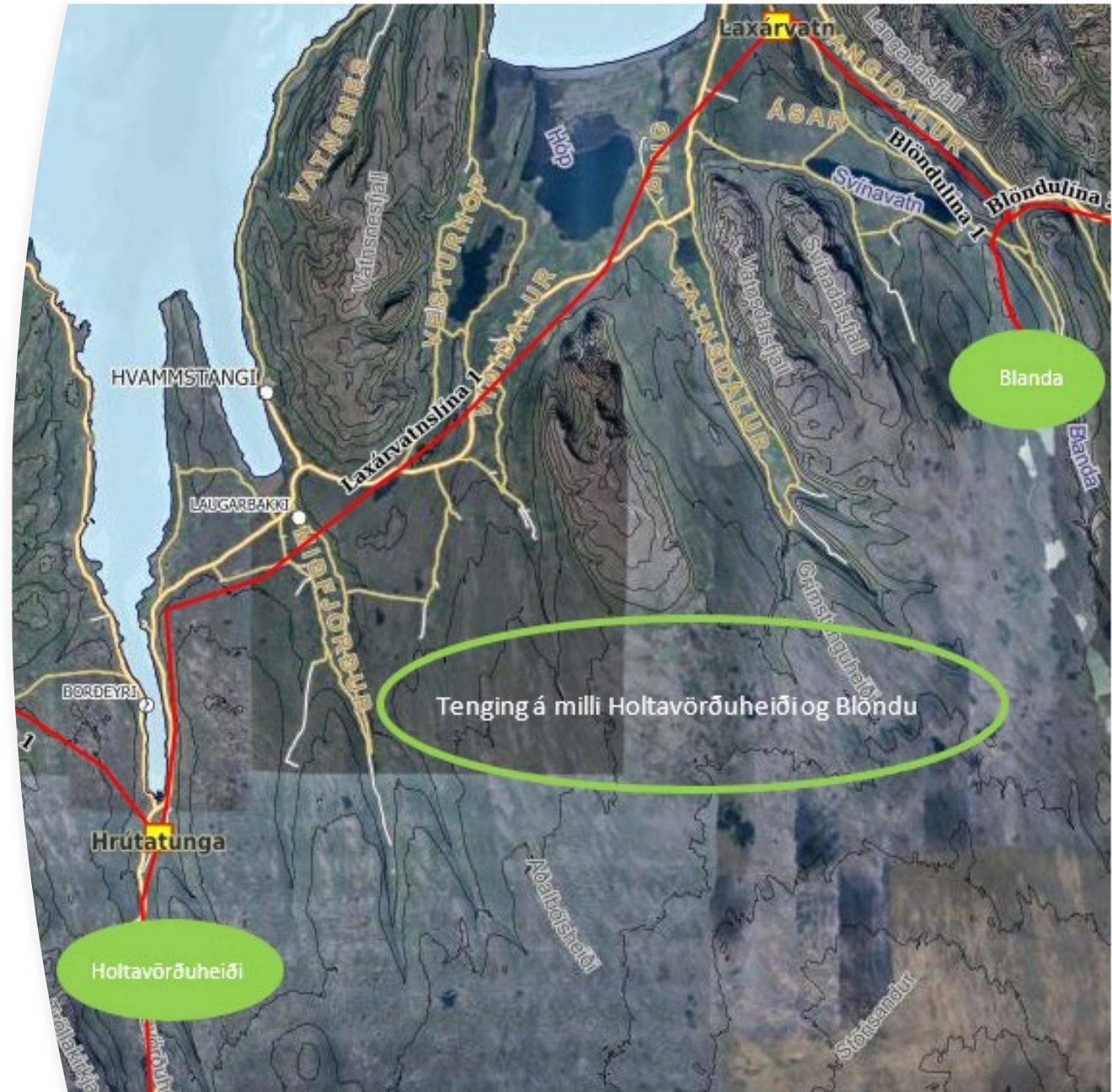
Verkefnastjóri

Ný kynslóð byggðarlínu

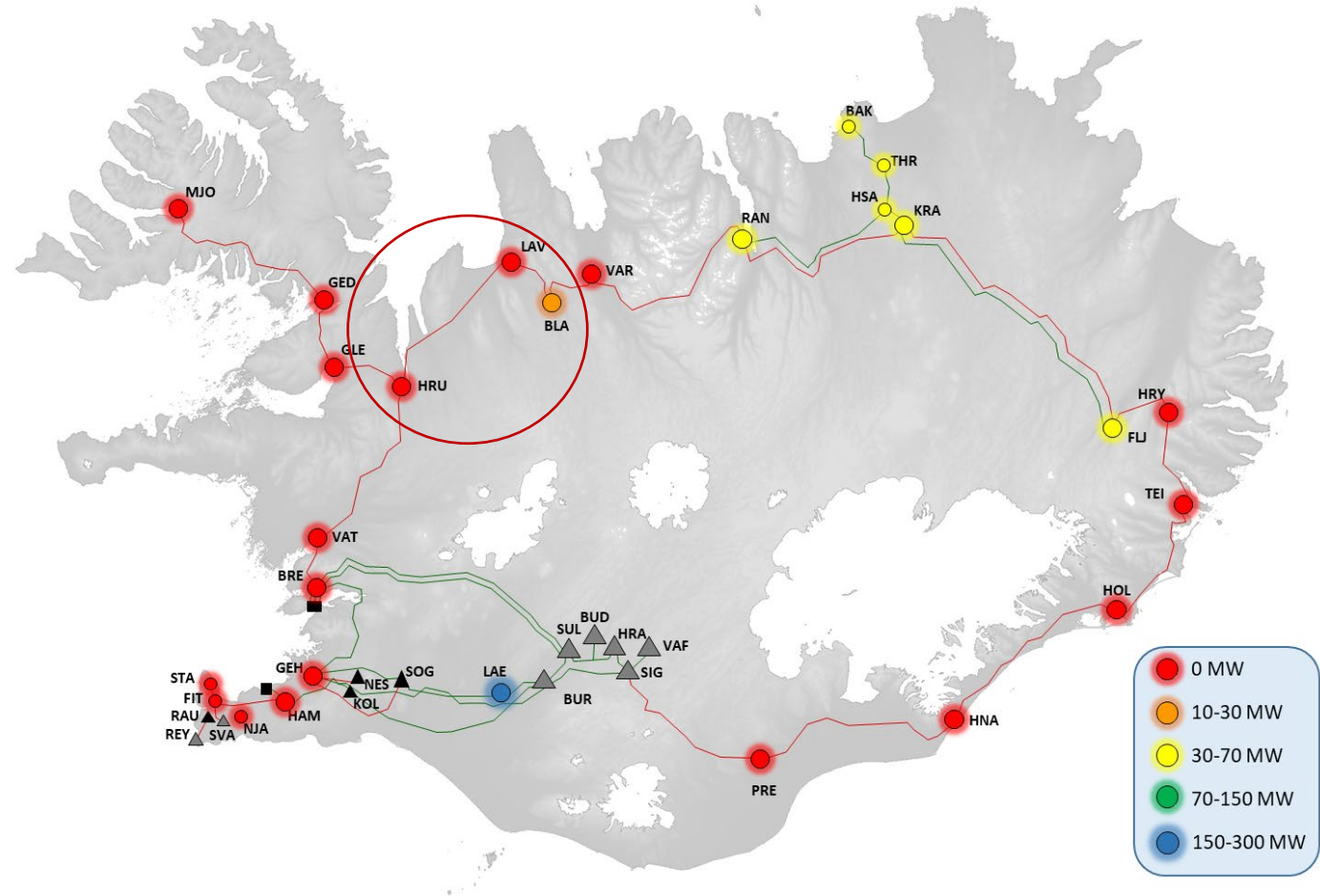
- Fyrsti hluti nýrrar kynslóðar byggðarlínu – 10 ára langtímaáætlun
- Framkvæmdir við fyrsta hluta uppbyggingu byggðarlínunnar:
 - Kröflulína 3 – komin í rekstur
 - Hólasandslína 3 – komin í rekstur
 - Blöndulína 3 – Umhverfismati lokið, beðið eftir álitum Skipulagsstofnunar
 - Holtavörðuheiðarlína 1 – Umhverfismat framkvæmda í vinnslu
 - Holtavörðuheiðarlína 3 – Undirbúningur á umhverfismati í gangi
 - 220kV loftlína milli Holtavörðuheiðar og Blöndu
- Tilgangur með framkvæmdinni er að tryggja örugga orkuafhendingu og er mikilvægur hlekkur í endurnýjun á núverandi byggðarlínu

Tiltæk afhendingargeta eftir styrkingu

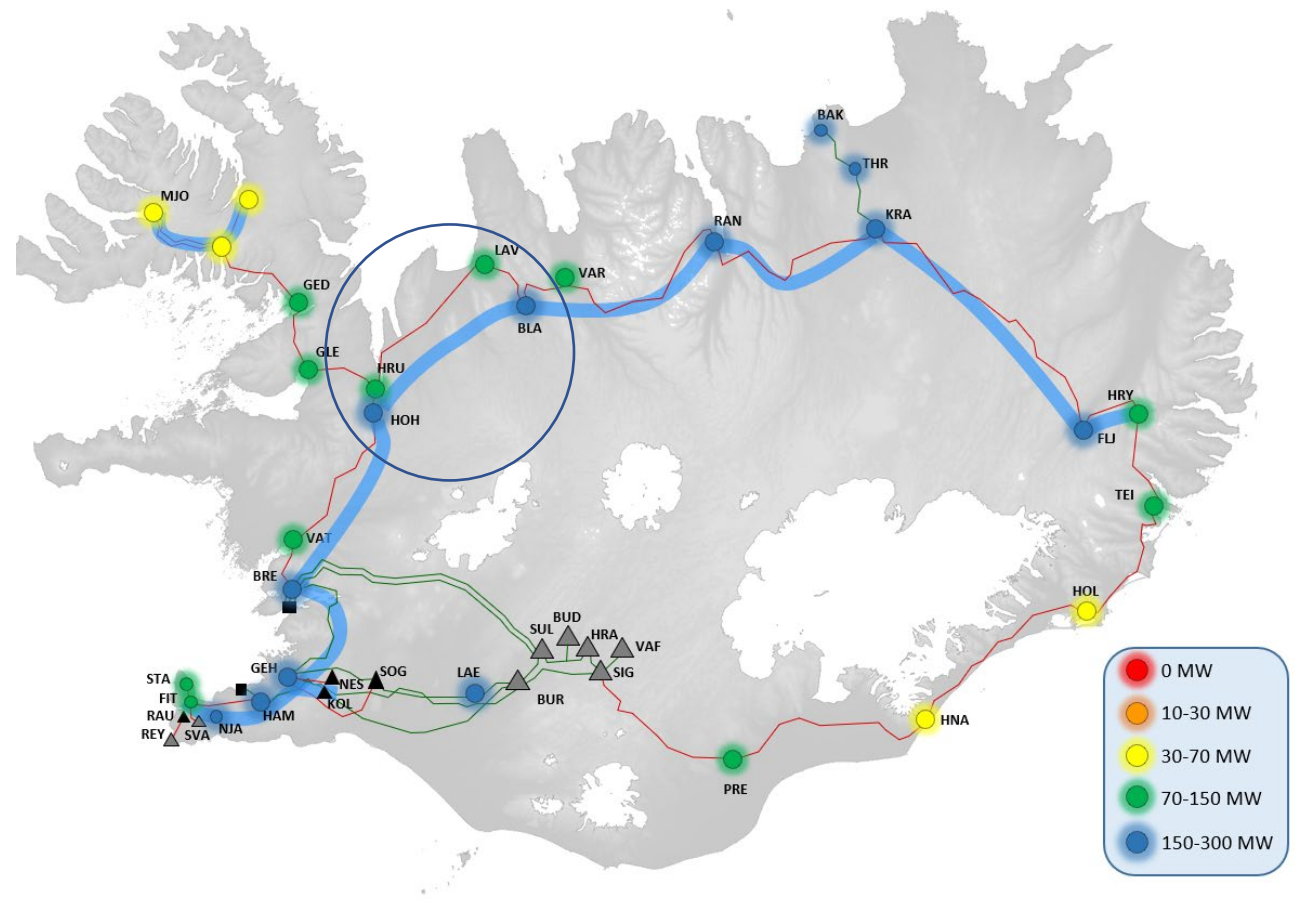
- Rauðu línurnar í dag: Núverandi byggðalína (132 kV)
- Grænt: Ný kynslóð byggðalínu (220 kV)
- Rauðu línunurnar í framtíðinni: Sterkara svæðisbundið kerfi (132 kV) eftir styrkingu
- Hrútatunga: 70-150 MW (í dag: 0)
- Laxárvatn 70-150 MW (í dag: 0)



Núverandi staða

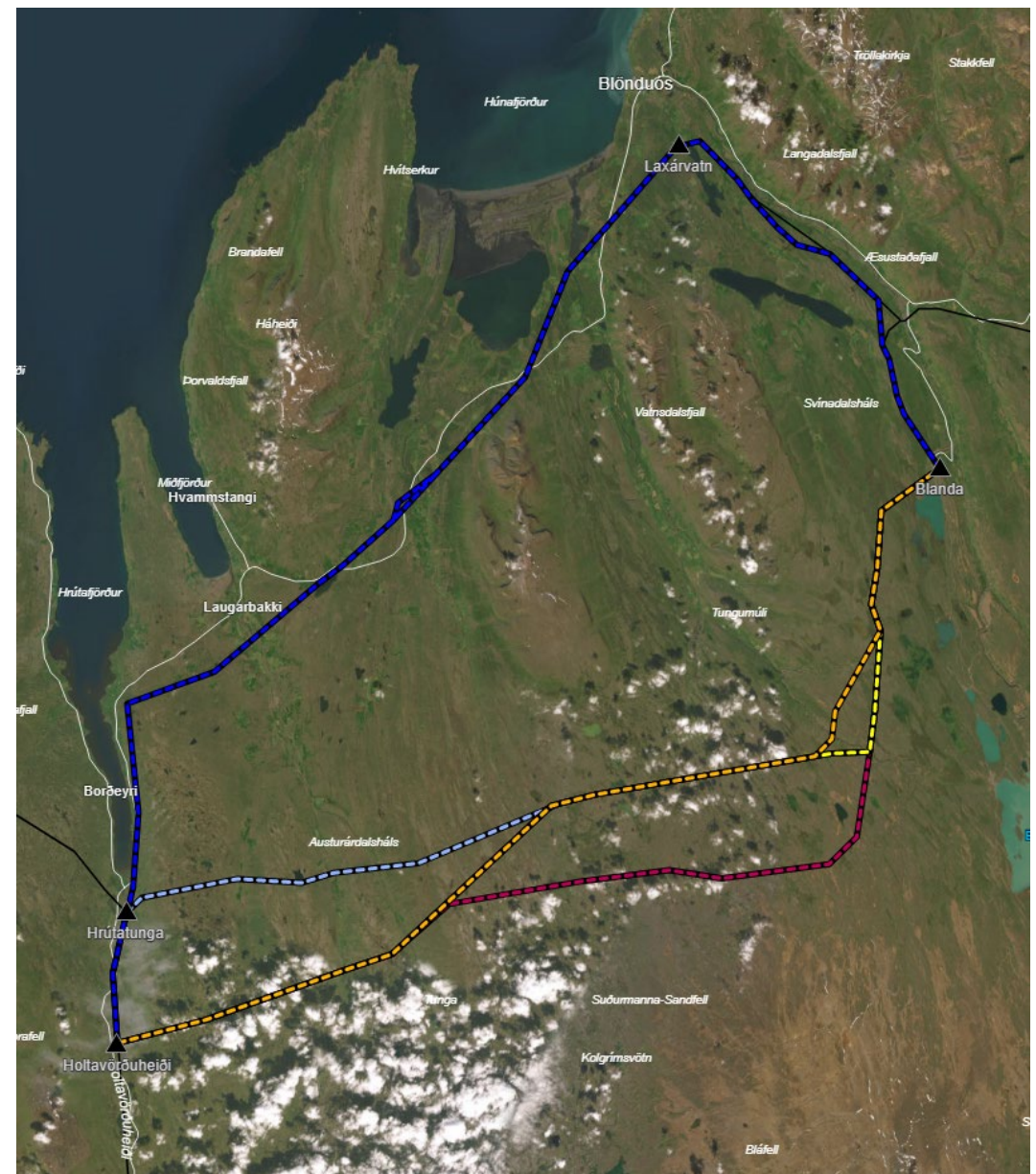


Tiltæk afhendingargeta eftir styrkingu



Holtavörðuheiði - Blanda

- Valkostur A: 85,7 km
- Valkostur B1: 79,4 km
- Valkostur B2: 82,5 km
- Valkostur C1: 84,5 km
- Valkostur D: 114,0 km
- <https://holtavorduheidarlina3.netlify.app>



VINNUSTOFA UM VALKOSTI

Upphaf valkostagreiningar



Tilgangur vinnustofu

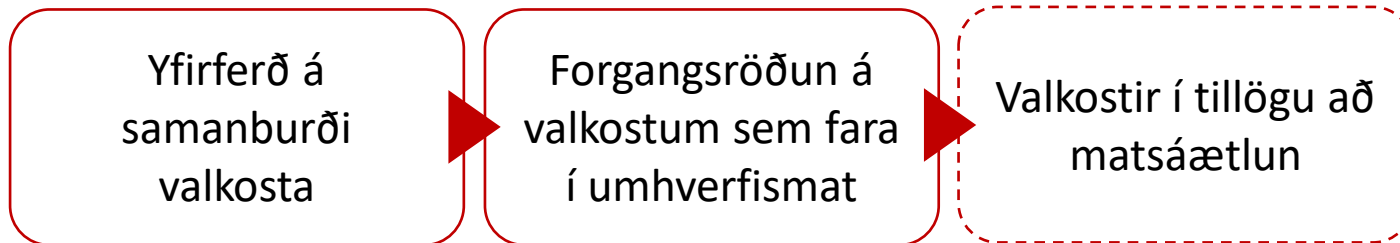
- Fjalla um mögulega valkosti
- Draga fram mismunandi sjónarmið um valkosti
- Ræða um styrkleika og veikleika valkosta
- Afla vitneskju um staðhætti
- Styrkja vinnu umhverfismats og áframhaldandi vinnu

Skipulag vinnustofu



Pátttakendur geta spurt Önnu Siggu, Elínu og borðstjóra

Vinnustofa 2 (febrúar)



Skipulag vinnustofu | fyrir kaffi

1. Hvert og eitt skráir styrkleika/veikleika valkosta.
 - Eitt atriði – einn miði

2. Umfjöllun á borði
 - Ræða styrkleika/veikleika
 - Bíða með útfærslur á valkostum (eftir kaffi)
 - Eru atriði sem borð er sammála um / eða ósammála um

3. Samantekt **borðanna**
 - Hvert borð kynnr helstu umfjöllun um styrkleika og veikleika og merkir inn á yfirlit

Valkostur A
Styrkleiki:
Lega línu.
Fæstir koma með að sjá línuna.

Valkostur A
Veikileiki:
Lega línu.
Liggur um mikilvæga veiðistaði í Víðidalsá.



10 mínútur

30 mínútur

Valkostir	Styrkleikar	Veikleikar
Valkostur A	■ ■ ■	■
Valkostur B ₁	■	■
Valkostur B ₂		■
Valkostur C	■ ■	
Valkostur D		■ ■ ■ ■

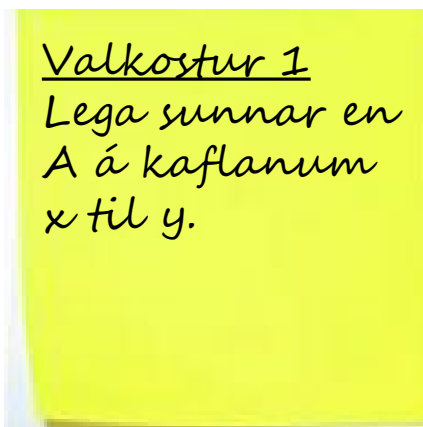
Holtavörðunheildarlína 3 | Vinnustofa Janúar 2023 LANDSNET

5 mínútur

Skipulag vinnustofu | eftir kaffi

1. Hvert og eitt skráir hugmyndir að nýjum valkosti / útfærslu og staðhætti.

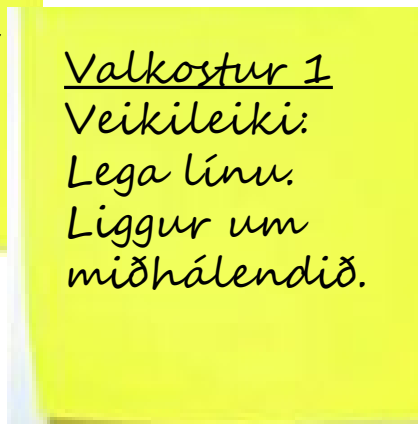
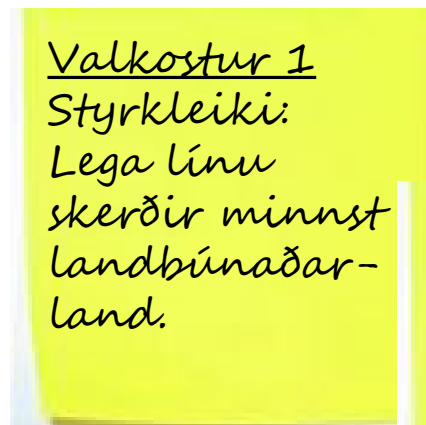
- Eitt atriði – einn miði



10 mínútur

2. Umfjöllun á borði

- Ræða styrkleika/veikleika
- Eru staðhættir sem þarf að nefna sérstaklega



30 mínútur

3. Samantekt borðanna

- Hvert borð kynnir helstu umfjöllun um styrkleika og veikleika og merkir inn á yfirlit

Valkostir	Styrkleikar	Veikleikar
Valkostur 1		
Valkostur A3		
Valkostur Dúi		
Valkostur Sól		
Valkostur 4		

Holtavörðuheildarlína 3 | Vinnustofa janúar 2023 LANDSNET

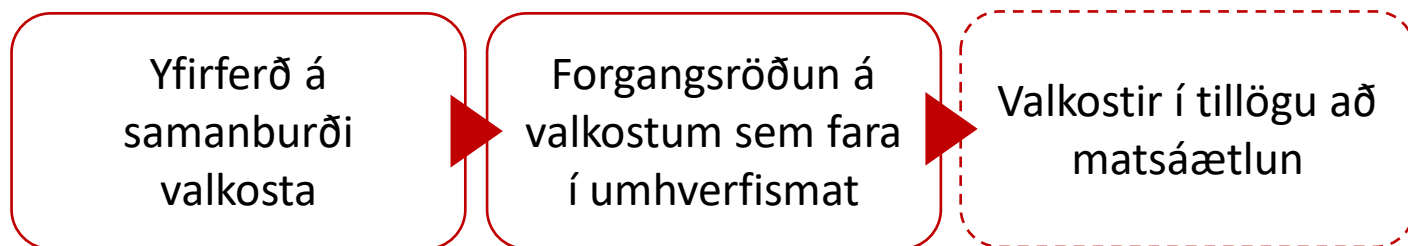
5 mínútur



Hvað gerist svo?

- Farið yfir allar hugmyndir, styrkleika og veikleika valkosta
- Allt skráð niður og verður hluti af valkostaskýrslu
- Samanburður á valkostum skv. vægismati (kynnt á næsta fundi)
- Drög að niðurstöðu samanburðar kynnt á næstu vinnustofu
- Valkostaskýrsla

Vinnustofa 2



Hvað gerist svo?

Valkostur A

Umhverfi

Flokkur	Forsendur	1	3	5
Verndarsvæði				
Náttúruminjaskrá (A-hluti)	Fer valkostur svæði á A-hluta náttúruminjaskrá?	Valkostur fer um svæði á A-hluta náttúruminjaskrá	Valkostur fer í minna en 5 km fjarlægð frá svæði á A-hluta náttúruminjaskrá	Valkostur fer ekki um svæði á A-hluta náttúruminjaskrá og liggur í meira en 5 km fjarlægð
Náttúruminjaskrá (C-hluti)	Fer valkostur um svæði C-hluta náttúruminjaskrá?	Valkostur fer meira en 20 km um svæði á C-hluta náttúruminjaskrá	Valkostur fer minna en 20 km um svæði á C-hluta náttúruminjaskrá	Valkostur fer ekki um svæði á C-hluta náttúruminjaskrá
Vatnsvernd	Fer valkostur um vatnsverndarsvæði?	Valkostur fer meira en 20 km um vatnsverndarsvæði	Valkostur fer minna en 20 km um vatnsverndarsvæði	Valkostur fer ekki um vatnsverndarsvæði

Önnur svæði

Flokkur	Forsendur	1	3	5
Náttúruminjaskrá (B-hluti)	Fer valkostur um svæði sem hafa verið lögð til á B-hluta náttúruminjaskrá?	Valkostur fer meira en 20 km um svæði á B-hluta náttúruminjaskrá	Valkostur fer minna en 20 km um svæði á B-hluta náttúruminjaskrá	Valkostur fer ekki um tilögur að svæðum á B-hluta náttúruminjaskrá
IBA	Fer valkostur um skilgreind mikilvæg fuglasvæðis?	Valkostur fer meira en 20 km um mikilvægt fuglasvæði	Valkostur fer minna en 20 km um mikilvægt fuglasvæði	Valkostur fer ekki um svæði sem skilgreind eru sem mikilvæg fuglasvæði
Ramsar	Fer valkostur um Ramsar-svæði?	Valkostur fer meira en 20 km um Ramsar-svæði	Valkostur fer minna en 20 km um Ramsar-svæði	Valkostur fer ekki um Ramsar-svæði

Samfélag og verðmæti

Flokkur	Forsendur	1	3	5
Atvinnuþróun	Hefur valkostur áhrif á aðrar atvinnugreinar?	Styður ekki við atvinnuuppbyggingu	Styður við áform um atvinnuuppbyggingu í landshluta	Styður við áform um atvinnuuppbyggingu í fleiri en einum landshluta
Ferðabjónusta	Hefur valkostur áhrif á ferðabjónustu?	Fleiri en 15 áhugaverðir staðir innan 5 km	3-15 áhugaverðir staðir innan 5 km	Færri en 3 áhugaverðir staðir innan 5 km
Landbúnaður	Liggur valkostur innan landbúnaðar-lands?	Skerðir meira en 50 ha af landbúnaðarlandi í 1. flokki	Skerðir 5-50 ha af landbúnaðarlandi í 1. flokki	Skerðir innan við 5 ha af landbúnaðarlandi í 1. flokki
Náttúruvá (flóð, veður, jarðhræringar)	Hvegjar eru líkur á náttúruvá innan svæðisins?	Fer um náttúruvásvæði	Fer nærri náttúruvásvæði	Fer ekki um þekkt náttúruvásvæði
Eignarhald	Fer valkostur um einkalönd eða lönd í opinberri eigu?	Fer að stórum hluta um lönd í einkaeigu	Fer að hluta til um lönd í opinberri eigu.	Fer að stórum hluta um lönd í opinberri eigu.

Samræmi við áætlanir

Flokkur	Forsendur	1	3	5
Kerfisáætlun	Hvernig er samræmi við Kerfisáætlun?	Er ekki í samræmi við kerfisáætlun	Er í samræmi við langtímaáætlun	Er í samræmi við kerfisáætlun, langtímaáætlun og framvæmdaáætlun
Landsskipulagsstefna	Liggur valkostur innan miðhálandis?	Valkostur fer meira en 20 km um miðhálandi	Valkostur fer minna en 20 km um miðhálandi	Valkostur fer ekki um miðhálandi
Aðalskipulag sveitarfélaga	Hvernig er samræmi við aðalskipulag?	Er ekki í samræmi við skipulag	Er að hluta í samræmi við skipulag (stefnu, hluti legu)	Er í samræmi við skipulag (stefnu, lega, ný lína, spenna)

Valkostagreining

	Valkostur A	Valkostur B1	Valkostur B2	Valkostur C	Valkostur D	
Umhverfi	Náttúruminjaskrá (A-hluti)	■	■	■	■	■
	Náttúruminjaskrá (C-hluti)	■	■	■	■	■
	Vatnsvernd	■	■	■	■	■
	Náttúruminjaskrá (B-hluti)	■	■	■	■	■
	IBA	■	■	■	■	■
	Ramsar	■	■	■	■	■
	Votlendi	■	■	■	■	■
	Fossar	■	■	■	■	■
	Eldhraun	■	■	■	■	■
	Samfélag og verðmæti	Atvinnuþróun	■	■	■	■
Ferðabjónusta		■	■	■	■	■
Landbúnaður		■	■	■	■	■
Náttúruvá		□	□	□	□	□
Eignarhald		■	■	■	■	■
Kerfisáætlun		■	■	■	■	■
Landsskipulagsstefna		■	■	■	■	■
Öryggi og hegðun	Aðalskipulag sveitarfélaga	■	■	■	■	■
	Afhendingaröryggi	□	□	□	□	□
	Flutningsgeta	□	□	□	□	□
	Stofnkostnaður	□	□	□	□	□
	Rekstrarkostnaður	□	□	□	□	□
	Tækni	□	□	□	□	□
	Línugötur	□	□	□	□	□
Loftlína/Jarðstrengur	□	□	□	□	□	
Tvitenging	□	□	□	□	□	