



---

Landsnet – Veðurvöktun mjög hvass og byljótt  
suðaustanlands á morgun gamlársgdag  
30.12. 2018 kl. 18:30

**Almennt yfirlit**

Á eftir lögðinni sem nú gengur yfir gerir mjög hvassa N- og NV-átt sunnan undir Vatnajökli í um 2-3 klst með hámarki um kl 14. Veðurhæð um 25 m/s og hviður 45-50 m/s. Frá Lómagnúpi, en einkum austan Fagurhólsmýrar í Öræfum og austur í Teigarhorn.

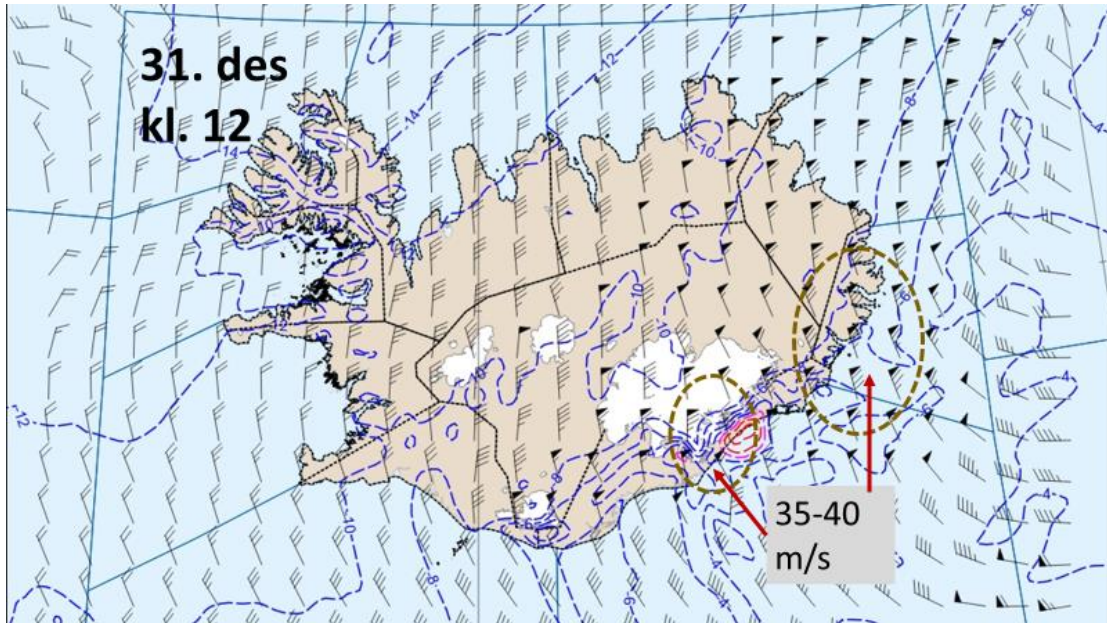
**Nánar um veðrið**

Oft hvessir á hressilega á þessum slóðum af NV, en þetta er með því meira sem maður sér. Nýjustu spáreikningar sýna heldur meiri vin den í morgun. Lægðin er kröpp og mikill vindstrengur í kjölfar miðjunnar. Það er líka háprýstisvæði í vestri sem pressar á. Þýðir að í um 2-3 klst. verður verulegur hvellur einkum á svæðinu austur af Öræfajökli austur í Berufjörð frá um kl. 12 til 15. Líka austar um og upp úr kl. 14. Engin úrkoma með þessu og hiti aðeins yfir frostmarki. Því er eingöngu um mikla vindáraun að ræða. Sjá meðfylgjandi kort.

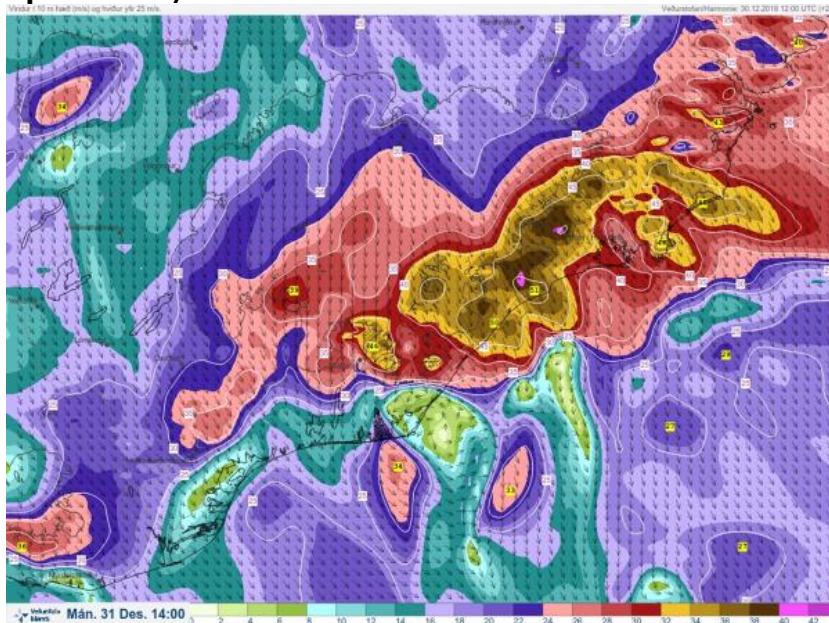
Vestfirðir: Talsvert snjóar á Vestfjörðum í kvöld og nótt. Allt í hita vel undir frostmarki. Veðurhæð 20-25 m/s þegar verst lætur og skýjaísing ofan 350-400 m. Trúlega verða flestir vegir ófærir í fyrramálið fyrir vestan.

**Veðurviðvörðun**

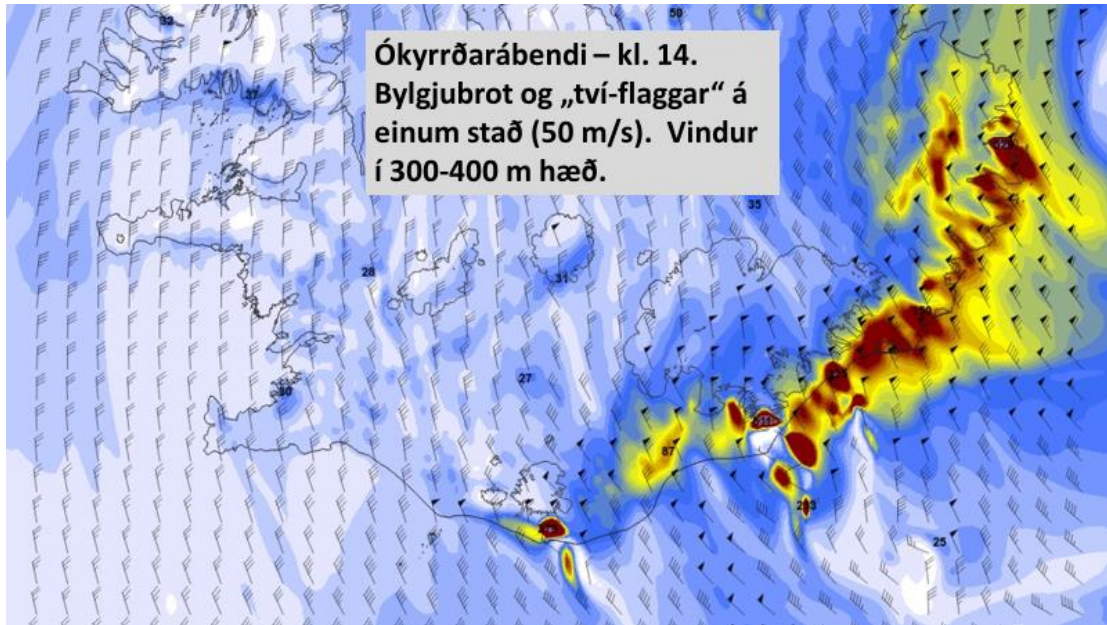
Með NV-hvelli á morgun gamlársgdag er hætt við samslætti eða öðrum truflunum af völdum vinds á Byggðalínu frá Lómagnúpi austur í Berufjörð. Verður í hámarki upp úr hádegi og gengur austur yfir. Á Vesturlínu frá Glerárskógum í Mjólka verður í nótt og fyrramálið álag af völdum vinds og skýjaísingar.



**Spákort 1 /Veðurstofa Íslands.**



**Spákort 2 /Veðurstofa Íslands.**



**Spákort 3 /Veðurstofa Íslands.**

---

Einar Sveinbjörnsson  
857-1799